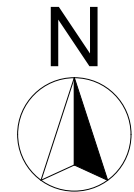
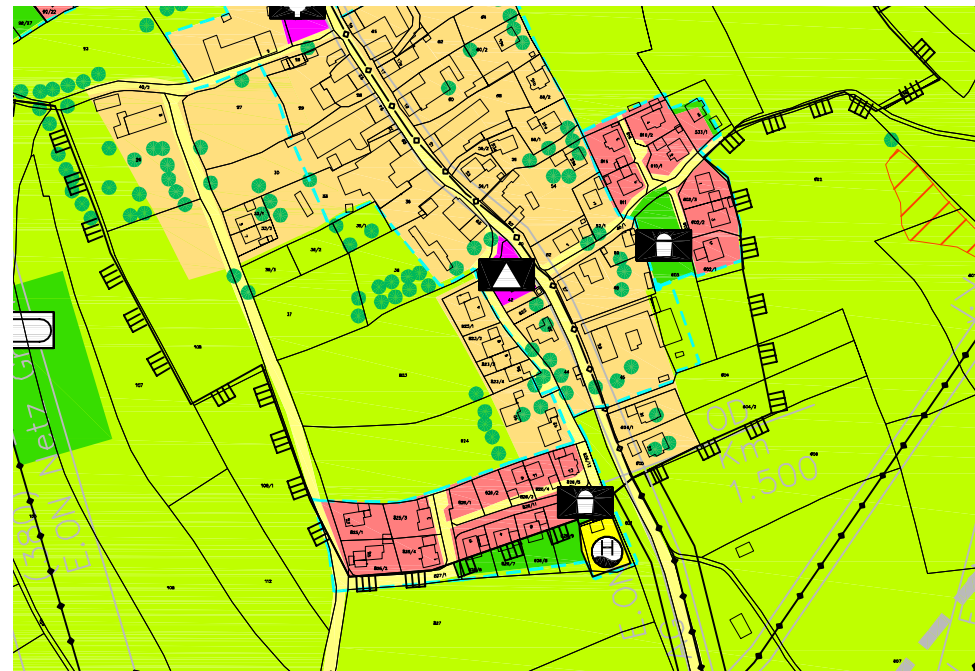


# FLÄCHENNUTZUNGSPLAN

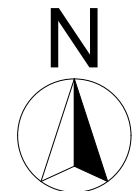
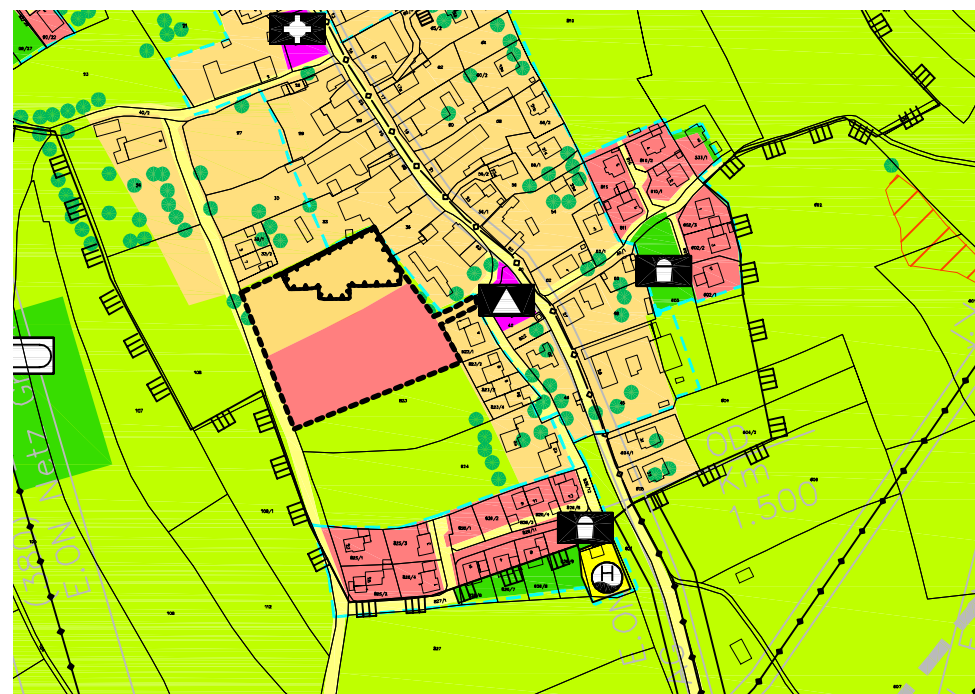
Gemeinde Wielenbach rechtswirksame Fassung  
Ortsteil Haunshofen



M:1:5000

# FLÄCHENNUTZUNGSPLAN

Gemeinde Wielenbach 6. Änderung  
Haunshofen West



M:1:5000

## Legende:

- - - - - Geltungsbereich der 6. Änderung
- Gemischte Baufläche Dorfgebiet (MD) gem. § 5 BauNVO
- Wohnbaufläche; Allgemeines Wohngebiet (WA) gem. § 4 BauNVO
- Umgrenzung der Flächen für Nutzungsbeschränkungen oder für Vorkehrungen zum Schutz gegen schädliche Umwelteinwirkungen im Sinne des Bundes-Immissionsschutzgesetzes

## VERFAHRENSVERMERKE

Gemeinde Wielenbach, OT Haunshofen  
Landkreis Weilheim-Schongau  
6. Änderung des Flächennutzungsplanes



1. Der Gemeinderat Wielenbach hat in der Sitzung vom 18.06.2015 die Aufstellung der 6. Änderung des Flächennutzungsplanes der Gemeinde Wielenbach beschlossen.
2. Der Aufstellungsbeschluss wurde am 08.09.2017 ortsüblich bekannt gemacht.
3. Die frühzeitige Öffentlichkeitsbeteiligung gemäß § 3 Abs.1 BauGB für den Vorentwurf der Flächennutzungsplanänderung in der Fassung vom 10.12.2015, hat in der Zeit vom 11.09.2017 bis 29.09.2017 stattgefunden.
4. Die frühzeitige Beteiligung der Behörden und sonstiger Träger öffentlicher Belange gemäß § 4 Abs.1 BauGB mit öffentlicher Darlegung und Anhörung für den Vorentwurf der Flächennutzungsplanänderung in der Fassung vom 10.12.2015, hat in der Zeit vom 18.12.2015 bis 22.01.2016 stattgefunden.
5. Zu dem Entwurf der Flächennutzungsplanänderung in der Fassung vom 31.08.2017 wurden die Öffentlichkeit gem. § 3 Abs. 2 BauGB, sowie die Behörden und sonstigen Träger öffentlicher Belange gemäß § 4 Abs. 2 BauGB in der Zeit vom 02.11.2017 bis 04.12.2017 beteiligt.
6. Die Gemeinde Wielenbach hat mit Beschluss des Gemeinderates vom 18.01.2018 die 6. Änderung des Flächennutzungsplanes in der Fassung vom 18.01.2018 festgestellt.

Gemeinde Wielenbach, den .....

Korbinian Steigenberger  
1. Bürgermeister

Siegel

7. Das Landratsamt Weilheim - Schongau hat die 6. Flächennutzungsplanänderung mit Bescheid vom..... AZ ..... gemäß § 6 BauGB genehmigt.

Siegel

8. Der Feststellungsbeschluss zur 6. Änderung des Flächennutzungsplanes der Gemeinde Wielenbach wurde am ..... ortsüblich bekannt gemacht. Der Flächennutzungsplan ist damit wirksam.

Gemeinde Wielenbach, den .....

Korbinian Steigenberger  
1. Bürgermeister

Siegel

# FLÄCHENNUTZUNGSPLAN

Gemeinde Wielenbach  
Ortsteil Haunshofen  
Landkreis Weilheim - Schongau  
**6 . ÄNDERUNG**



Ausschnitt Luftbild unmaßstäblich

Planungl  
**ARCHITEKTURBÜRO  
H Ö R N E R**  
Architektur + Städteplanung  
Weinstraße 7  
86956 Schongau  
Tel.: 08861/200116  
Fax: 08861/200419  
mail: info@architekturbuero-hoerner.de

gefertigt : 10.12.2015  
geändert: 31.08.2017  
Erfassung: 18.01.2018