Zeichenerklärung

Planung

Einschnittsböschung / Abtrag
Mulde mit Fließrichtung / Versickermulde
Fahrbahn mit Achse und Fahrstreifenaufteilung
Bankett
Dammböschung / Auftrag
Entwässerungsgraben
mit Fließrichtung

Straßennebenflächen
Wirtschaftsweg, befestigt
Wirtschaftsweg, unbefestigt
Radweg

H = 10 000 · 1,650% · 76,770m · 0,790% · 150,000m — Neigungsbrechpunkt mit Angabe von Ausrundungshalbmesser, Neigung und Abstand zum nächsten Neigungspunkt

Gradientenhochpunkt
Gradiententiefpunkt
2,5% — Straßenquerneigung

Brücke mit Widerlager

Immissionsschutz

10 / 11 — Objekt Nr. ohne / mit Grenzwertüberschreitung

Lärmschutzwand

Lärmschutzwall

Regelungsvereichnis

1.2. — Nr. im Regelungsverzeichnis

Sonstiges

Baumfällung
freizuhaltendes Sichtfeld
Rückbaufläche / Abbruch
RRB 1 — Regenrückhaltebecken mit Nummer
Baufeldgrenze

Verwaltung

Landkreisgrenze
Gemeindegrenze
Gemarkungsgrenze
Flurstücksgrenze

Versorgungseinrichtungen

vorhanden		vorhanden	
W	Trinkwasserleitung	G	Gasleitung
E	E-Freileitung	F	Fernmeldekabel
E	E-Kabel	SW	Schmutzwasserleitung

Entwässerung

vorhanden	geplant	
DN 300	DN 300	Rohrdurchlass DN 300 mit Böschungsstück
		Regenwasserleitung mit Fließrichtung
▪	▪	Straßenablauf
⊗	⊗	Kontrollschacht
○	○	Ablaufschacht

Schutzgebiete und Flächen

FFH	FFH-Gebiet	W	Wohngebiet
LSG	Landschaftsschutzgebiet	M	Mischgebiet
BD	Bodendenkmal	G	Gewerbegebiet
W III	Wasserschutzzone III	▥	Auffüllungen und Sichtschutzwälle

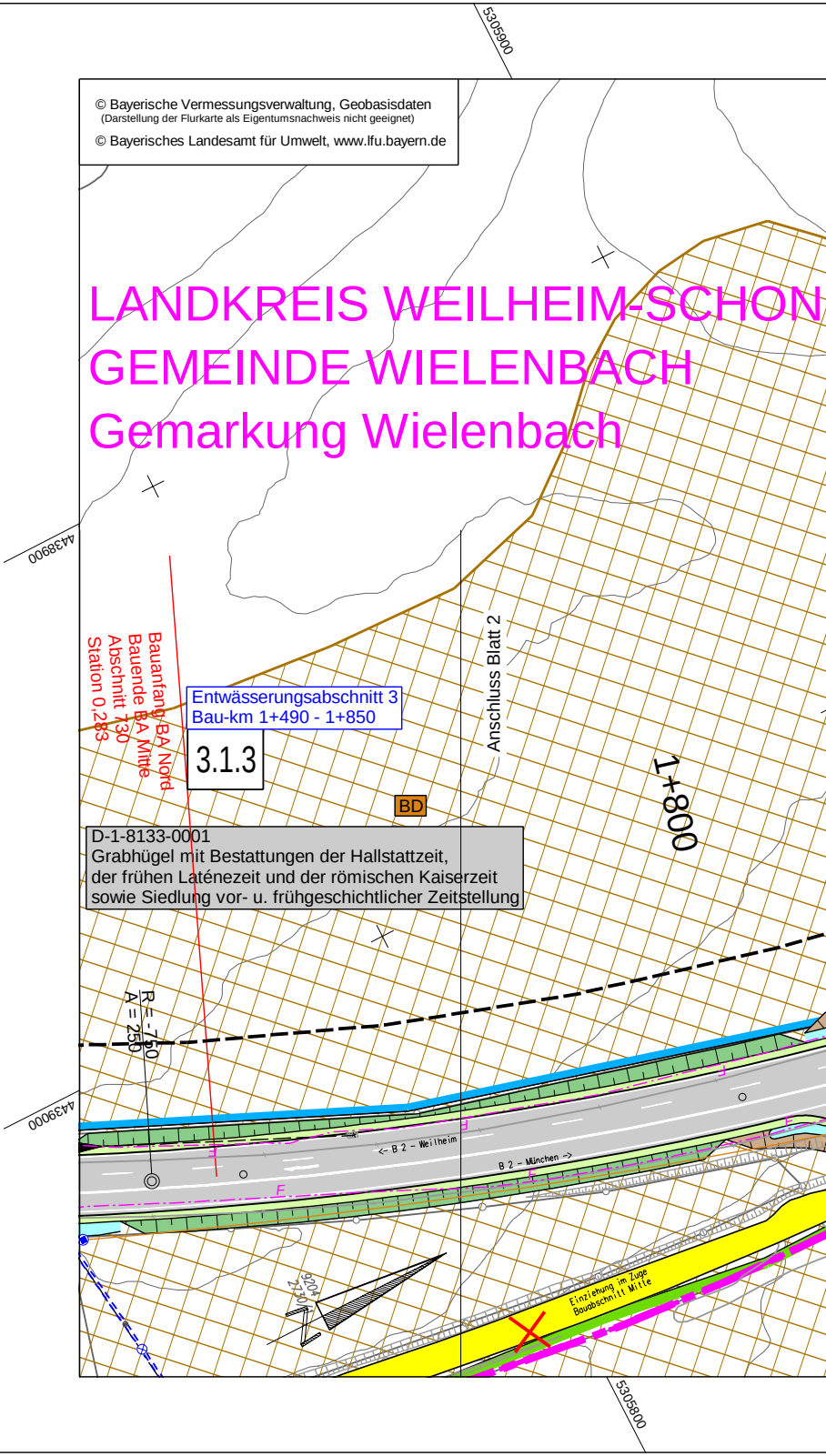
© Bayerische Vermessungsverwaltung, Geobasisdaten
(Darstellung der Flurkarte als Eigentumsnachweis nicht geeignet)
© Bayerisches Landesamt für Umwelt, www.lfu.bayern.de
5305900
4438900
4439000
5305800
LANDKREIS WEILHEIM-SCHON
GEMEINDE WIELENBACH
Gemarkung Wielenbach
Bauanfang BA Nord
Bauende BA Mitte
Abschnitt 130
Station 0,283
Entwässerungsabschnitt 3
Bau-km 1+490 - 1+850
3.1.3
Anschluss Blatt 2
1+800
BD
D-1-8133-0001
Grabhügel mit Bestattungen der Hallstattzeit,
der frühen Latènezeit und der römischen Kaiserzeit
sowie Siedlung vor- u. frühgeschichtlicher Zeitstellung
R = -750
A = 250
<- B 2 - Weilheim
B 2 - München ->
F
9204
2730
Einziehung im Zuge
Bauabschnitt Mitte

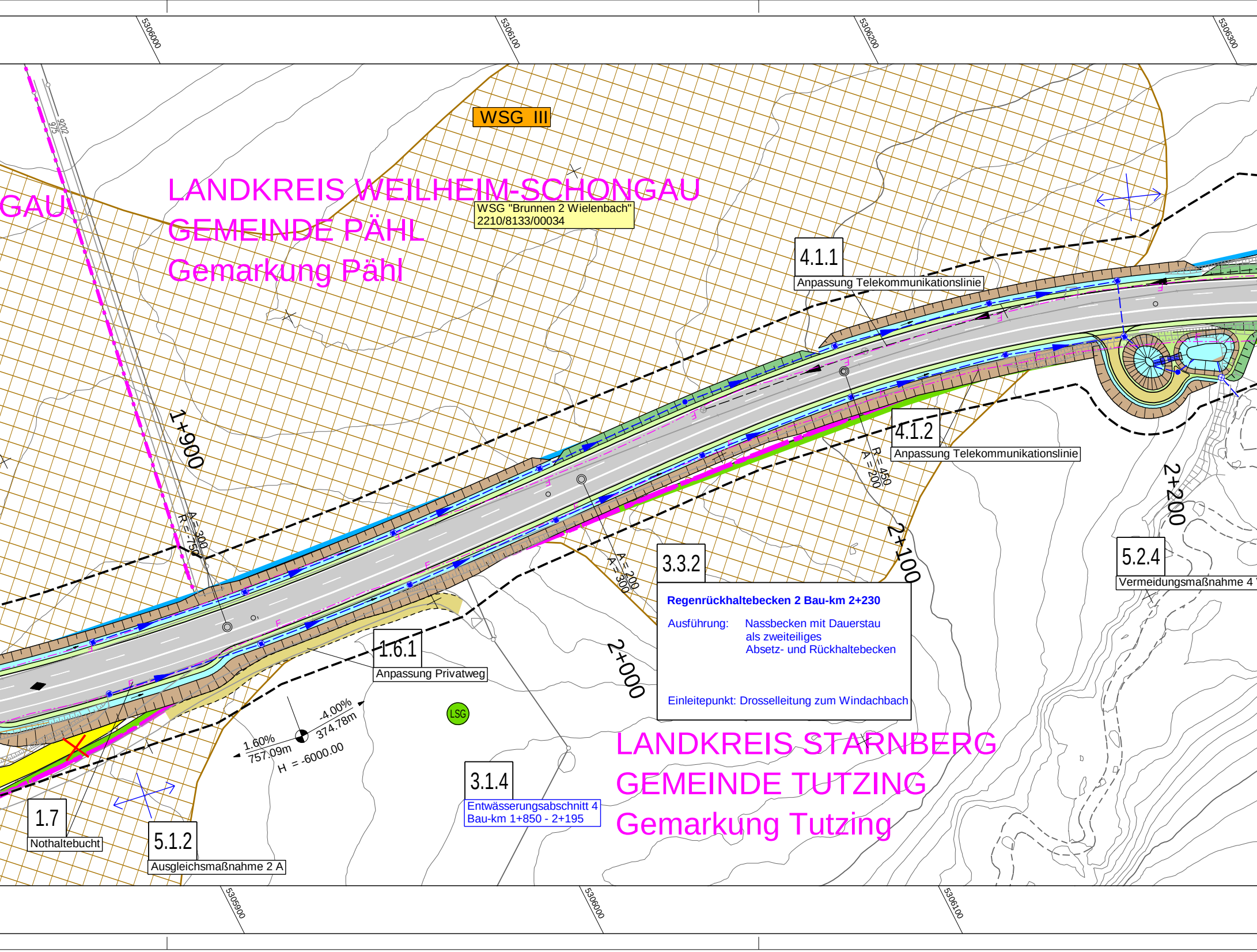
5306000
5306100
5306200
5306300
WSG III
LANDKREIS WEILHEIM-SCHONGAU
GAU
GEMEINDE PÄHL
Gemarkung Pähl
WSG "Brunnen 2 Wielenbach"
2210/8133/00034
9202
975
4.1.1
Anpassung Telekommunikationslinie
1+900
A = 300
R = 750
4.1.2
Anpassung Telekommunikationslinie
R = 450
A = 200
2+200
2+100
5.2.4
Vermeidungsmaßnahme 4
3.3.2
Regenrückhaltebecken 2 Bau-km 2+230
Ausführung: Nassbecken mit Dauerstau als zweiteiliges Absetz- und Rückhaltebecken
Einleitepunkt: Drosselleitung zum Windachbach
A = 200
A = 300
2+000
1.6.1
Anpassung Privatweg
LSG
-4.00%
374.78m
1.60%
757.09m
H = -6000.00
3.1.4
Entwässerungsabschnitt 4
Bau-km 1+850 - 2+195
LANDKREIS STARNBERG
GEMEINDE TUTZING
Gemarkung Tutzing
1.7
Nothaltebucht
5.1.2
Ausgleichsmaßnahme 2 A
5305900
5306000
5306100

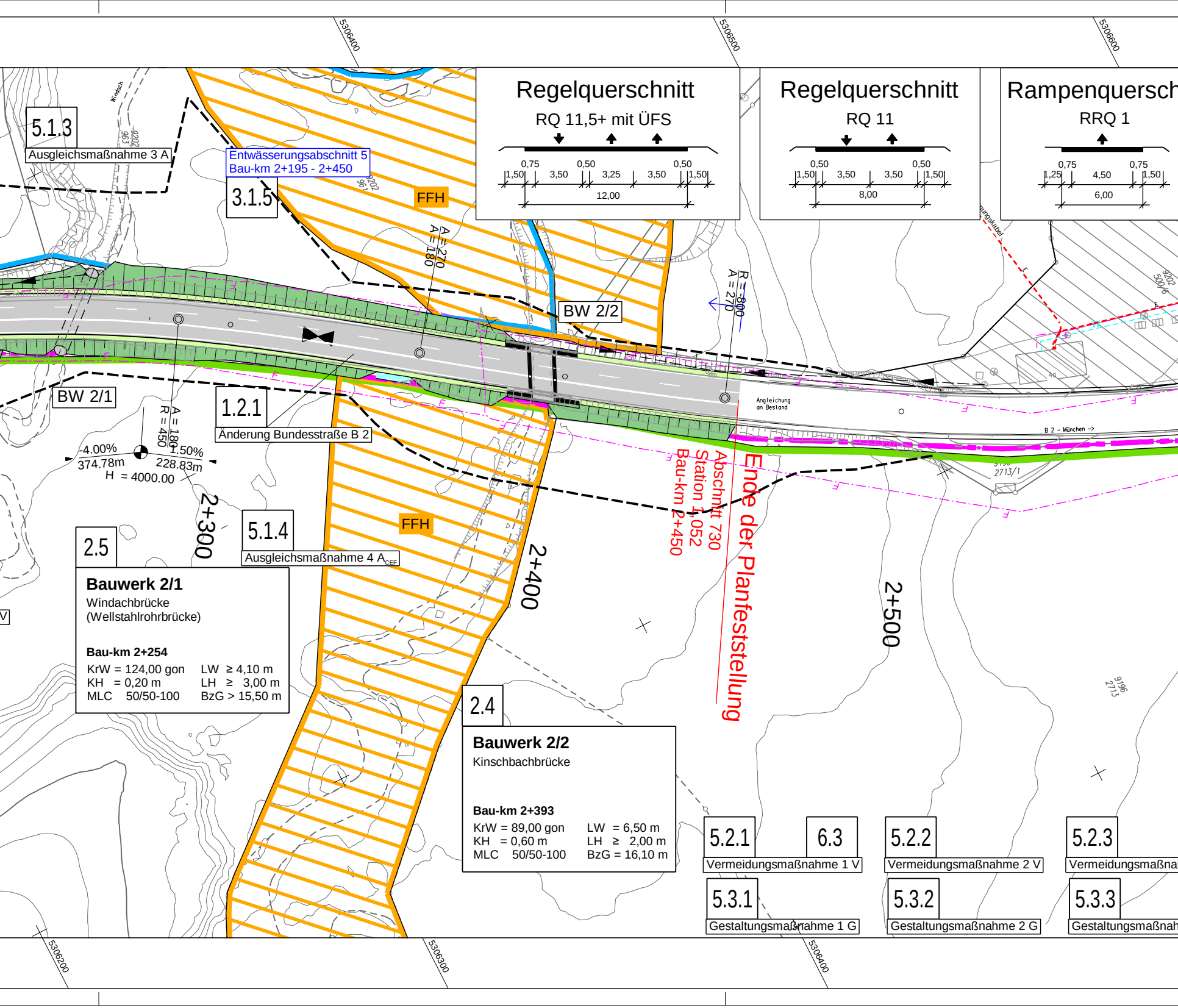
5306400
5306500
5306600
Regelquerschnitt
RQ 11,5+ mit ÜFS
0,75 0,50 0,50
1,50 3,50 3,25 3,50 1,50
12,00
Regelquerschnitt
RQ 11
0,50 0,50
1,50 3,50 3,50 1,50
8,00
Rampenquersch
RRQ 1
0,75 0,75
1,25 4,50 1,50
6,00
5.1.3
Ausgleichsmaßnahme 3 A
Windach
Entwässerungsabschnitt 5
Bau-km 2+195 - 2+450
3.1.5
FFH
A = 270
A = 180
R = -800
A = 270
BW 2/2
BW 2/1
1.2.1
Änderung Bundesstraße B 2
A = 180
R = 450
-4.00%
374.78m
1.50%
228.83m
H = 4000.00
2+300
5.1.4
Ausgleichsmaßnahme 4 A$_{CEF}$
FFH
2+400
Angleichung an Bestand
B 2 – München –>
2713/1
Bau-km 2+450
Station 1,052
Abschnitt 730
Ende der Planfeststellung
2+500
2.5
Bauwerk 2/1
Windachbrücke
(Wellstahlrohrbrücke)
Bau-km 2+254
KrW = 124,00 gon
KH = 0,20 m
MLC 50/50-100
LW ≥ 4,10 m
LH ≥ 3,00 m
BzG > 15,50 m
2.4
Bauwerk 2/2
Kinschbachbrücke
Bau-km 2+393
KrW = 89,00 gon
KH = 0,60 m
MLC 50/50-100
LW = 6,50 m
LH ≥ 2,00 m
BzG = 16,10 m
5.2.1
6.3
Vermeidungsmaßnahme 1 V
5.2.2
Vermeidungsmaßnahme 2 V
5.2.3
Vermeidungsmaßna
5.3.1
Gestaltungsmaßnahme 1 G
5.3.2
Gestaltungsmaßnahme 2 G
5.3.3
Gestaltungsmaßnah
2713
5306200
5306300
5306400

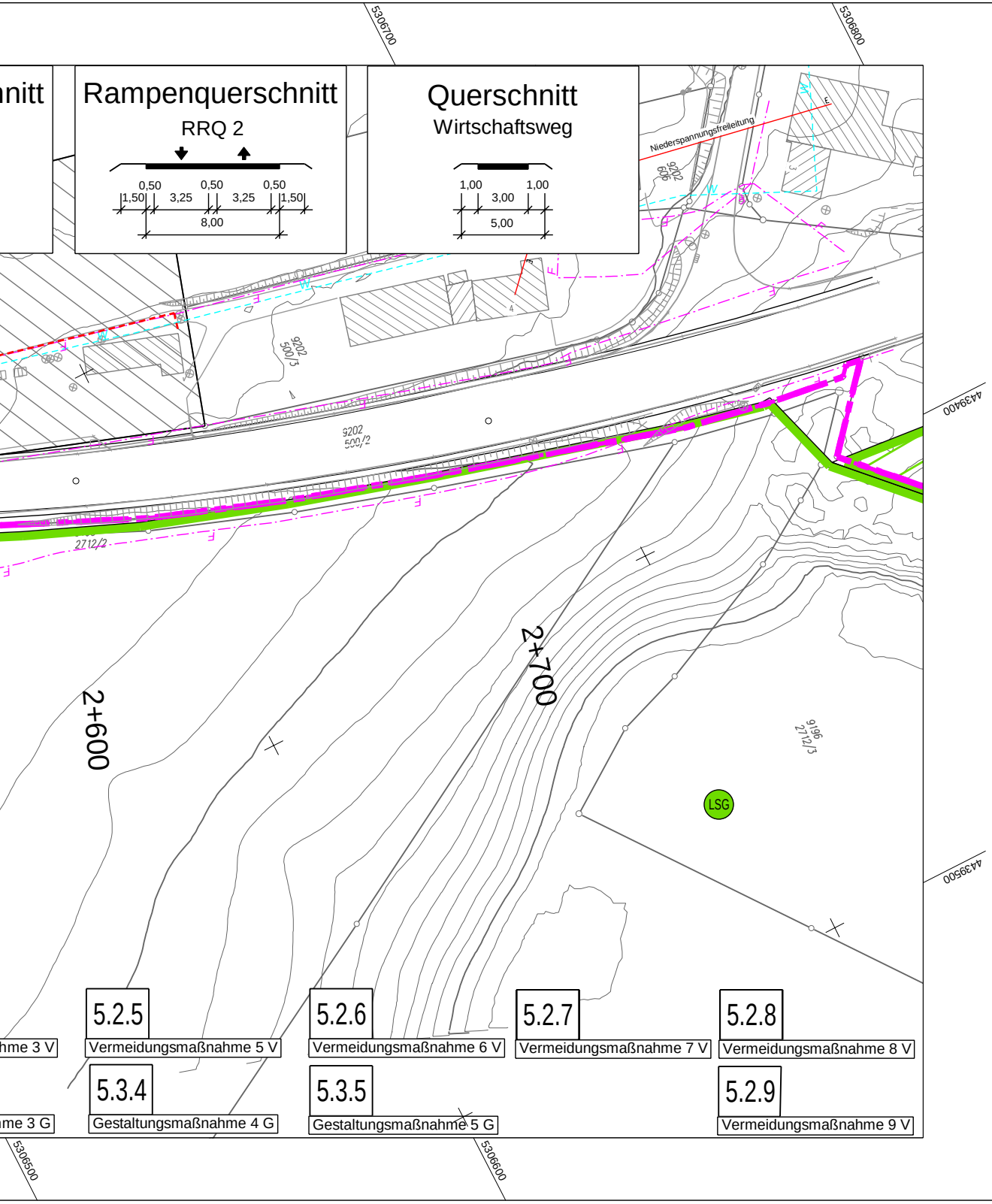

nitt
Rampenquerschnitt
RRQ 2
0,50
0,50
0,50
1,50
3,25
3,25
1,50
8,00
Querschnitt
Wirtschaftsweg
1,00
1,00
3,00
5,00
5306700
5306800
Niederspannungsfreileitung
9202 500/3
9202 500/2
2712/2
2+600
2+700
9196 2712/3
LSG
4439400
4439500
5306500
5306600
hme 3 V
5.2.5
Vermeidungsmaßnahme 5 V
5.2.6
Vermeidungsmaßnahme 6 V
5.2.7
Vermeidungsmaßnahme 7 V
5.2.8
Vermeidungsmaßnahme 8 V
hme 3 G
5.3.4
Gestaltungsmaßnahme 4 G
5.3.5
Gestaltungsmaßnahme 5 G
5.2.9
Vermeidungsmaßnahme 9 V

1 2 3

Staatliches Bauamt Weilheim

Münchener Straße 39
82362 Weilheim

Tel.:0881/990-0, Fax: 0881/990-1000, E-Mail: poststelle@stbawm.bayern.de

bearbeitet:	04/2019	Welker
gezeichnet:	09/2018	Welker
geprüft:	09/2018	Stapf
PSP Nr.:		
Projekt:	B2_nö_WM_Stratis_Transfer_Vorentwurf_genehmigt	

Nr.	Art der Änderung	Datum	Zeichen

FESTSTELLUNGSENTWURF

Straßenbauverwaltung Freistaat Bayern

Staatliches Bauamt Weilheim

Straße / Abschn.-Nr. / Station: B2/ Abs. 700 St. 0,000 - Abs. 730 St. 1,052

PROJIS-Nr.:

Unterlage / Blatt-Nr.: B 5 / 3_3

Lageplan

Bauabschnitt Nord

Maßstab: 1 :1.000

B 2
Ausbau Wielenbach - Pähl
Bau-km 0+000 - 2+450

aufgestellt:
Staatliches Bauamt Weilheim

Weilheim, den 10.04.2019